

檔 號：

保存年限：

臺南市政府交通局 公告

發文日期：中華民國110年3月11日
發文字號：南市交綜字第1100338853A號
附件：



主旨：公告臺南市政府觀光旅遊局與相信音樂辦理「五月天『好好好想見到你』Mayday Fly to 2021臺南場演唱會」交通管制。
依據：道路交通管理處罰條例第五條、臺南市政府工務局110年3月8日南市工養一字第110324347號函。

公告事項：

一、交通管制：

(一)管制路段：

- 1、臺南市南區體育路(健康路-大林路;含體育之心區內道路)、新興東路(南門路-水交社路)、水交社一街(南門路-水交社路)、興中街63巷(水交社一街-南門路);管制時間：110年3月20日、21日、27日、28日及29日;每日14時至24時。
 - 2、臺南市南區南門路(健康路-國民路及大成路口);管制時間：110年3月20日、21日、27日、28日及29日;每日21時至24時。
- (二)轉向管制路口：臺南市南區健康路西向禁止左轉體育路、南門路及水交社路;管制時間：110年3月20日、21日、27日、28日及29日;每日14時至24時。
- (三)彈性管制路口：臺南市南區新興東路(水交社路-西門路)、水交社路(健康路-大成路)、西門路一段300巷(水交社路-西門路)及興昌路(水交社路-西門路);管制時間：110年3月20日、21日、27日、28日及29日;每日16時至24時。

二、停車管制路段：

- (一)臺南市南區體育路(健康路-大林路;含體育之心區內道路)、新興東路(南門路-水交社路)、水交社一街(南門路-水交社路)、興中街63巷(水交社一街-南門路);管制時間：110年3月20日、21日、27日、28日及29日;每日0時至24時。
- (二)臺南市南區南門路(健康路-國民路及大成路口);管制時間：110年3月20日、21日、27日、28日及29日;每日0時至24時,該路段開放臨時停車上下客。

三、開放人行道供機車臨時停車路段如下,開放時間為110年3月20日、21日、27日、28日及29日,每日14時至24時：

- (一)臺南市南區南門路往南方向(五妃街-南寧街)。
- (二)臺南市南區南門路往北方向(五妃街-南門路237巷)。
- (三)臺南市南區南門路往北方向(健康路-南門路259巷)。
- (四)臺南市南區健康路往東方向(水交社路-南門路)。
- (五)臺南市南區健康路往東方向(南門路-體育路)。
- (六)臺南市南區健康路往西方向(慶中街-水交社郵局)。
- (七)臺南市南區健康路往西方向(水交社路-健康路一段328巷)。
- (八)臺南市南區南門路(健康路-新興東路)。
- (九)以上開放機車臨時停車路段不包含人行道無障礙坡道、騎樓、住店家及車庫出入通道及相關緊急通道口;人行道上臨時停放機車請保持行人通行空間。

四、管制路段內僅開放當地居民、持貴賓通行證車輛、持工作證車輛車輛、公車、活動接駁車及緊急救護消防車輛通行。

五、本次活動交通管制範圍,請用路人配合提前改道,並依現場交通疏導人員、員警指揮行車及注意交通安全。

局長 王銘德

- 奇美博物館
- 高鐵臺南站
- 臺南轉運站
- 公園路路外停車場
- 忠烈祠臨時停車場
- 機車練習場臨時停車場
- 健康路
- 南門路
- 大林路公園用地臨時停車場
- 體育路羅公亭臨時停車場
- 臺南大學機車停車場
- 體育路

停車場接駁車資訊

- 去程 14:00 - 18:00 (末班車)
- 回程 21:00 - 23:00
(* 結束後營運至疏散完畢)
- 接駁點：奇美博物館P4文賢停車場
 高鐵臺南站、臺南轉運站



- 到臺南車站轉乘免費接駁車
(去程 14:00-18:00, 回程 21:00-23:00)
(15-20分鐘1班, 散場時營運至疏運完畢)

- 乘車處
臺南火車站前(雙層巴士站位)

- 臺鐵末班車
北上: 臺南→延駛嘉義 23:19發車
北上: 臺南→嘉義 23:38發車
南下: 臺南→高雄 23:35發車
南下: 臺南→屏東 23:43發車

詳見 [臺灣鐵路網站](#)

- 到高鐵臺南站轉乘免費接駁車
(去程 14:00-18:00, 回程 21:00-22:00)
(15-20分鐘1班, 散場時營運至疏運完畢)

- 乘車處
3出口(武當路)

- 高鐵末班車 (*記得先買來回票)
北上(台北): 22:23
南下(高雄): 23:48

詳見 [臺灣高鐵網站](#)

●公車資訊

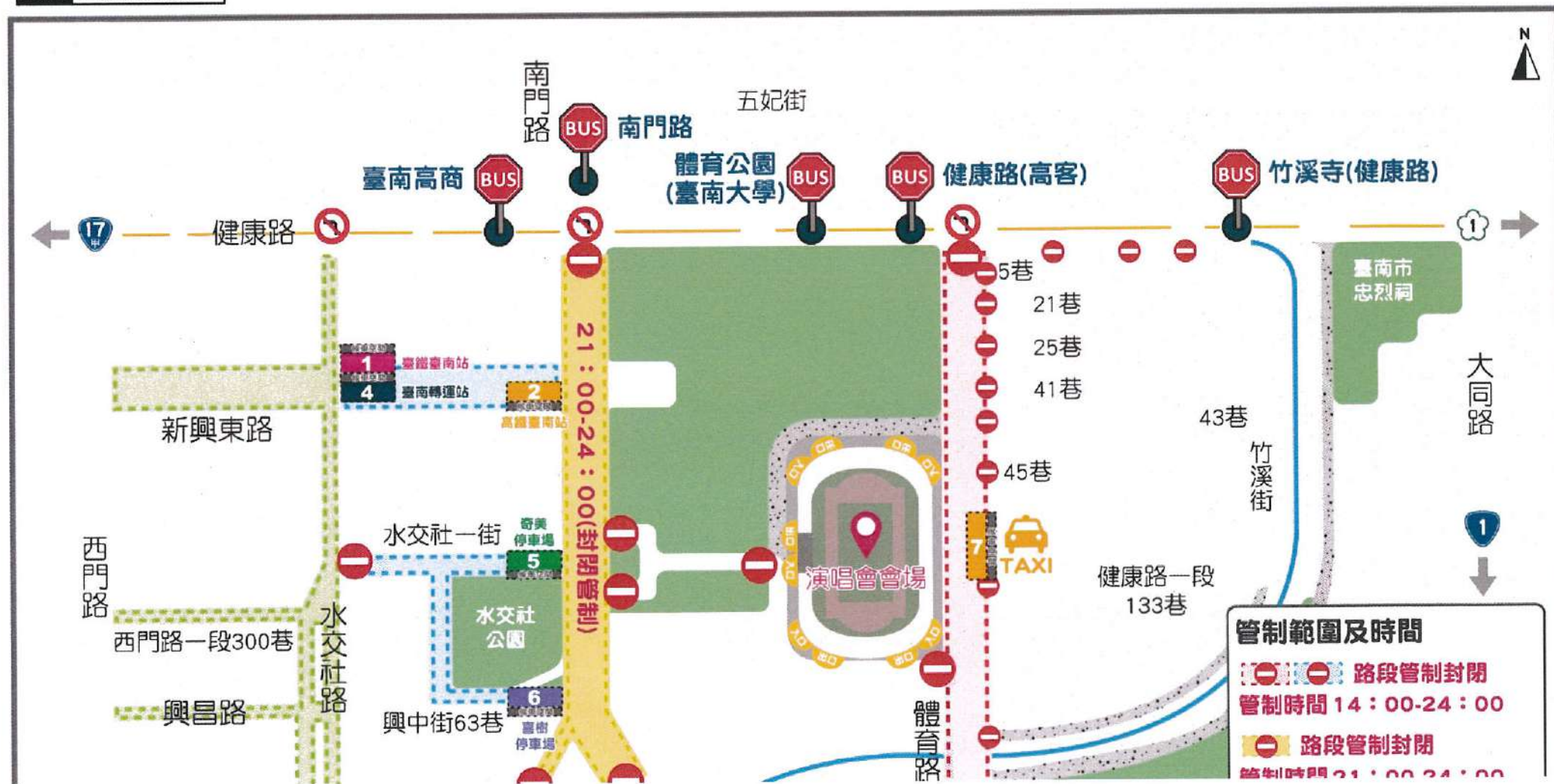
- 0 往臺南車站(經成大校區)
- 2 往安平區(經臺南車站)
- 5 往臺南應用科技大學
- 15 往東區(經大橋車站)
- 70 往臺南車站(經成大校區)

詳見 [大台南公車即時動態資訊](#)

- 0、2、5、15、70於22:30加開班車

- 搭國道客運轉乘免費接駁車
(去程 14:00-18:00, 回程 21:00-23:00)
(15-20分鐘1班, 散場時營運至疏運完畢)

- 乘車處
臺南轉運站



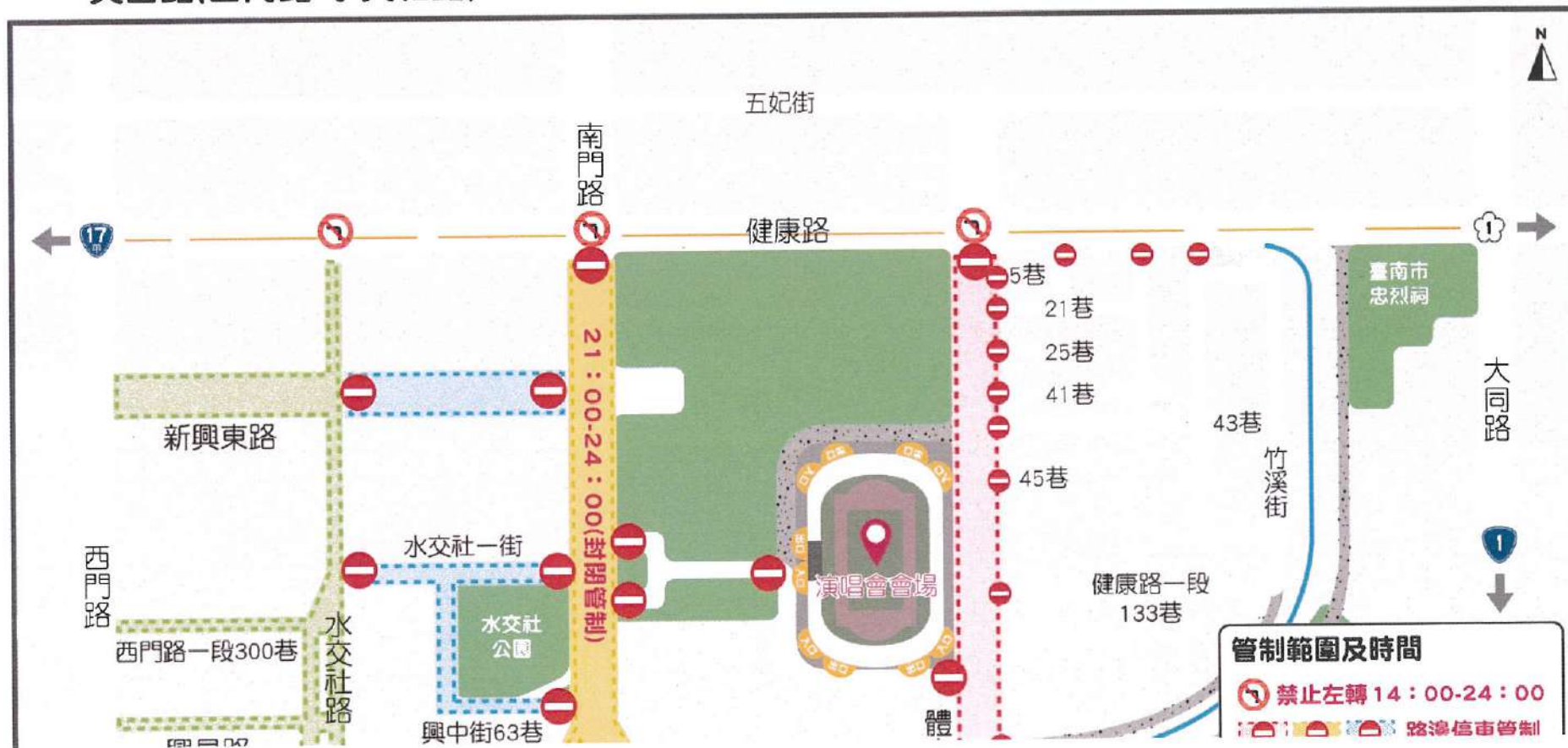
- 新興東路(水交社路-南門路)：雙向道路管制，管制時間14:00-24:00。
- 水交社一街(水交社路-南門路)：雙向道路管制，管制時間14:00-24:00。
- 興中街63巷(水交社一街-南門路)：雙向道路管制，管制時間14:00-24:00。
- 南門路(健康路-大成路)：雙向道路管制，管制時間21:00-24:00。

路邊停車管制

- 管制時間:00:00-24:00
- 體育路(健康路-大林路)、新興東路(水交社路-南門路)、水交社一街(水交社路-南門路)、興中街63巷(水交社一街-南門路)、南門路(健康路-大成路)

彈性管制路段

- 管制時間:16:00-24:00
- 水交社路(健康路-大成路)、新興東路(西門路-水交社路)、西門路一段300巷(西門路-水交社路)、興昌路(西門路-水交社路)



- 高鐵路臺南站
- 大成路一段臨時停車場
- 五妃街路外停車場

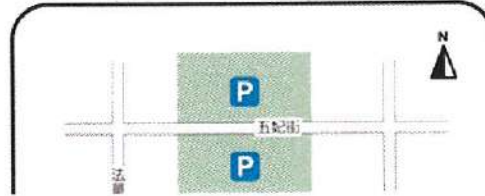
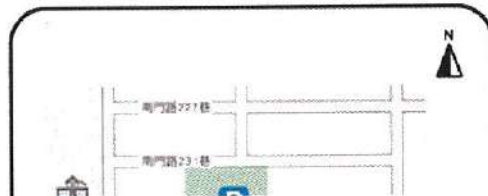
- 茲穗水交社停車場
- 日月亭五妃廟停車場
- 大林路路外停車場

■ 自行開車路線

- 喜樹停車場：86 灣裡交流道 → 86 側車道
→ 喜樹路 → 喜樹路340巷 → 接駁點
- 奇美博物館：86 臺南交流道 → 1 二仁路 → 文華路
→ 文賢路 → 接駁點

■ 停車場接駁車資訊

- 去程 14:00 - 18:00 (末班車)
- 回程 21:00 - 23:00 (*結束後營運至疏散完畢)
- 接駁點：奇美博物館P4文賢停車場、喜樹停車場
高鐵路臺南站、臺南轉運站



臺南大學
機車停車場

健康路一段
5巷
21巷
25巷
體育路
體育路41巷
體育路43巷
健康路133巷
健康路113巷
竹溪街

臺南市立
棒球場

五月天
演唱會
會場
臺南
體育場

體育路

臺南市立
體育公園

(汽車改機車)
羅公亭臨時
機車停車場

(汽車改機車)
大林路公園用地
臨時機車停車場

健康路一段
開放人行空間停放機車

健康路一段
開放人行空間停放機車

南門路
(21:00-24:00)

新興東路

新興東路

水交社一街

西門路一段300巷

興昌路

水交社路

健康路一段



新興路
新興路一段

西門路一段

西門路一段

大成路一段

臺南市政府交通局
Transportation Bureau of Tainan City Government

臺南市政府觀旅局
Tourism Bureau of Tainan City Government

f 巡轉台南好交通

f 台南旅遊

路考練習場
臨時機車停車場

新都路

圖山路

台南市東幹線排水溝

大林路

歌迷返鄉專車

- A路線：各縣市 → 臺南體育場(單程)：16條
- B路線：臺南體育場 → 各縣市(單程)：19條
- K路線：從各縣市 ↔ 臺南體育場(來回)：16條
- 乘車處：水交社一街上

f 宸遊台灣

請記得預先購票，現場沒售票

